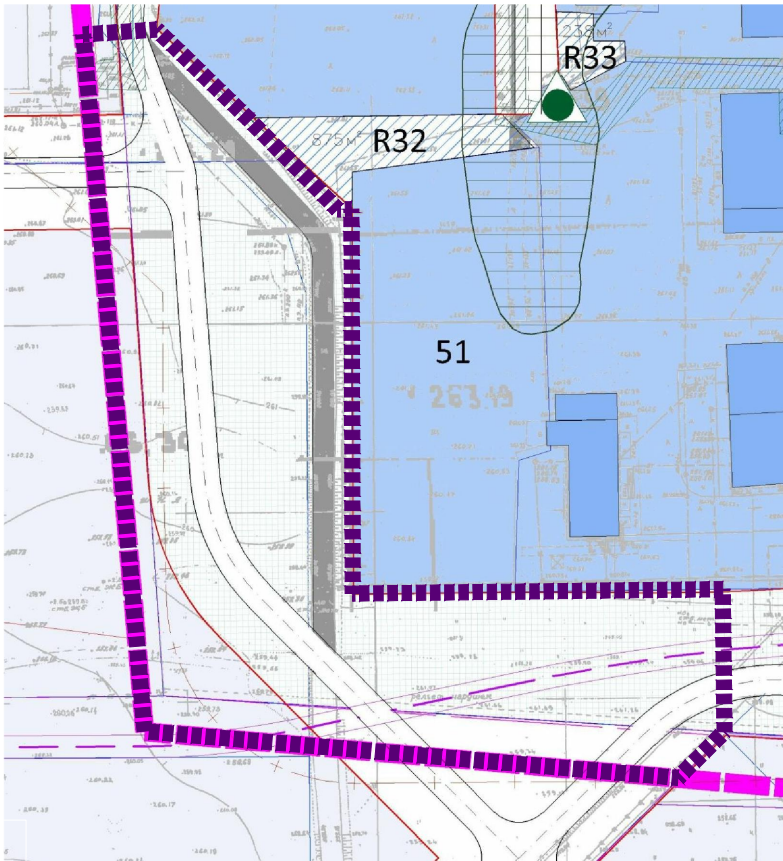


Проект изменений в юго-западную часть, проекта планировки и проекта межевания территории восточной части Южной промышленно-коммунальной зоны г. Березовского Свердловской области, в части образования земельного участка для размещения коммунальных, складских объектов

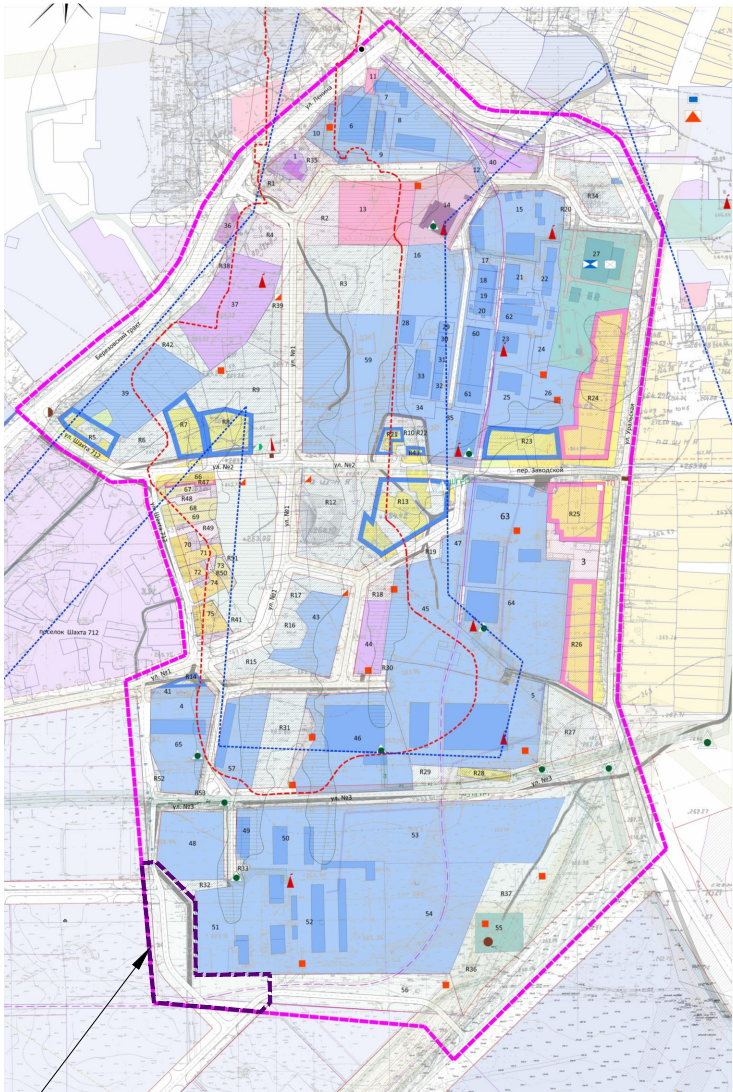
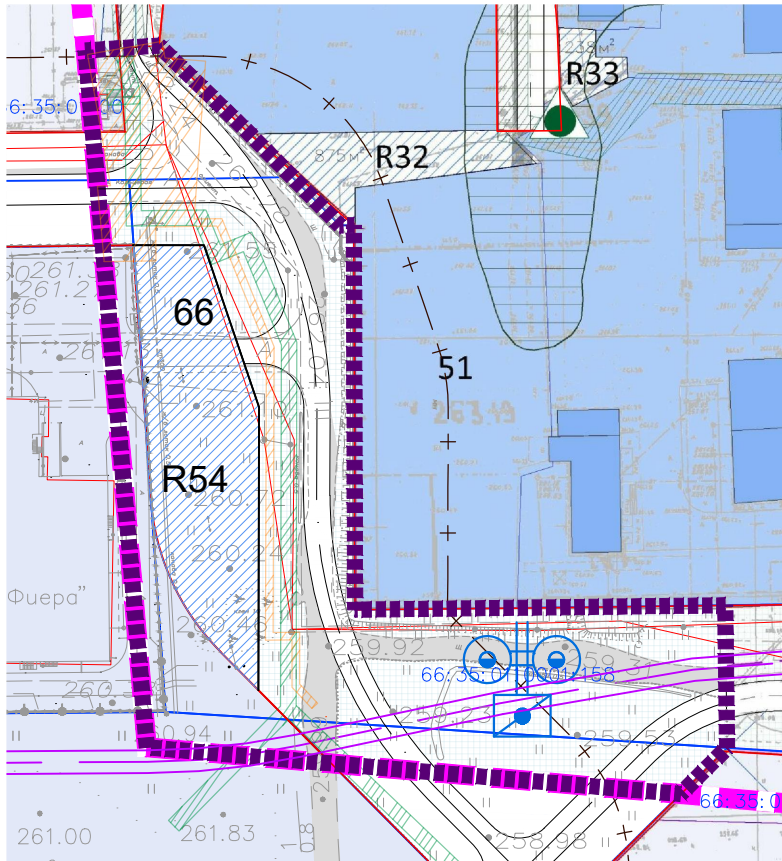
Фрагмент 1.1 чертежа планировки территории (основной чертеж), М 1:2000

Действующий



Фрагмент 1.1 чертежа планировки территории (основной чертеж), М 1:2000

С внесением изменений



Границы внесения изменений в юго-западную часть проекта планировки и проекта межевания территории восточной части Южной промышленно-коммунальной зоны г. Березовского Свердловской области, в части образования земельного участка для размещения коммунальных, складских объектов согласно Постановлению администрации Березовского городского округа от 24.05.2021 г. №491

Примечание: *Фрагмент 1.1 чертежа планировки территории (основной чертеж) выполнен на основании комплекса инженерных изысканий, выполненных в 2019 и 2021гг. М 1:2000 и М 1:500. Система координат МСК-66;
**границы кадастровых кварталов, кадастровых земельных участков, объектов капитального строительства и зон с особыми условиями использования территории актуализированы на июль 2021 г.

Гриф: н/с

Экз.:

						Т-2541-2016-01 с изменениями 2021-6.6-ППМ от 31.05.2021			
						Проект изменений в юго-западную часть, проекта планировки и проекта межевания территории восточной части Южной промышленно-коммунальной зоны г. Березовского Свердловской области, в части образования земельного участка для размещения коммунальных, складских объектов			
Изм.	Кол.уч	Лист	№ док	Подпись	Дата	Березовский городской округ	Стадия	Лист	Листов
							ППТ	1.1	1
Разработ.	Огородникова					Фрагменты 1.1 чертежа планировки территории (основной чертёж), М 1:2000	Проектное бюро "CUST" г. Екатеринбург, ИП Казанцева Н.В.		
Выполнил	Огородникова								
Проверил	Казанцева								